
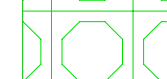

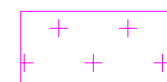







-  Limite de zone
-  Espaces Boisés Classés
-  Eléments paysagers identifiés au titre de l'article L.123-1-5-7°
-  Site archéologique de degré 1
-  Emplacements réservés
-  Patrimoine bâti identifié au titre de l'article L.123-1-5-7°
-  Bâtiments agricoles pouvant changer de destination
-  Cours d'eau
-  Reculs sur voies :
RD 767 : 75 m de l'axe de la route
RD 17, 203, 764 :
- 35 m de l'axe de la route pour les constructions en zone agricole ou naturelle
- 20 m de l'axe de la route pour les constructions en zone urbanisée hors agglomération
- étude au cas par cas en agglomération

Département du Morbihan

PLAN LOCAL D'URBANISME

Commune de Naizin

plan n°3 - Sud

Documents graphiques du règlement

échelle :	1/5000e
P.L.U. arrêté :	17 décembre 2012
P.L.U. approuvé le :	12 septembre 2014

