

Approuvé le :










Motif n° :

Secteur Sud
Echelle 1/5000

Maire d'exercice :

PRIGENT & Associés
Bureau d'études en aménagement et en Urbanisme
25 Rue Boulevard de la Liberté
35000 Rennes

LEGENDE

-  Emplacement réservé
-  Marge de recul par rapport aux voies existantes
-  Espace boisé classé à conserver ou à créer
-  Bâtiment pouvant faire l'objet d'un changement de destination au titre de l'article L.125-5-1
-  Secteur de haies bocagères adossés au titre de l'article L.123-1-7 du Code de l'urbanisme
-  Sites archéologiques
-  Zone humide boisée
-  Prairie humide
-  Friche humide

EMPLACEMENTS RESERVES

n°	DESTINATION	Bénéficiaire	Superficie
1	Création d'équipements publics	Commune	2,7 ha
2	Création d'une voie	Commune	1900 m²
3	Extension du cimetière	Commune	747 m²
4	Création d'une voie	Commune	480 m²
5	Création d'un chemin piétonnier et cyclable	Commune	1500 m²
6	Création d'une station d'épuration	Commune	2 ha
7	Création d'une station d'épuration	Commune	2100 m²
8	Création d'une station d'épuration	Commune	2275 m²

