

Commune de PLUMIEC

**PLAN LOCAL D'URBANISME  
(P.L.U.)**

Approuvé le :  
Modifié le :










Secteur Centre

Echelle 1:5000

Maire d'écrou :

**PRIGENT & Associés**  
Bureau d'études d'aménagement et de construction  
25 bis boulevard de la liberté  
57 000 Reims

**LEGENDE**

-  Emplacement réservé
-  Marge de recul par rapport aux voies existantes
-  Espace boisé classé à conserver ou à créer
-  Bâtiment pouvant faire l'objet d'un changement de destination au titre de l'article L.123-3-1
-  Secteur de haies bocagères délimité au titre de l'article L.123-1-7° du Code de l'urbanisme
-  Sites archéologiques
-  Zone humide boisée
-  Prairie humide
-  Fâche humide

**EMPLACEMENTS RESERVES**

n°	DESTINATION	Bénéficiaire	Superficie
1	Création d'équipements publics	Commune	2,7 ha
2	Création d'une voie	Commune	1900 m <sup>2</sup>
3	Extension du cimetière	Commune	747 m <sup>2</sup>
4	Création d'une voie	Commune	480 m <sup>2</sup>
5	Création d'un chemin piétonnier et cyclable	Commune	1500 m <sup>2</sup>
6	Création d'une station d'épuration	Commune	2 ha
7	Création d'une station d'épuration	Commune	2100 m <sup>2</sup>
8	Création d'une station d'épuration	Commune	2275 m <sup>2</sup>

