

Commune de **PLUMOLEC**

**PLAN LOCAL D'URBANISME
(P.L.U.)**

Approuvé le :

Modifié le :








Secteur Bourg
Echelle 1/2000

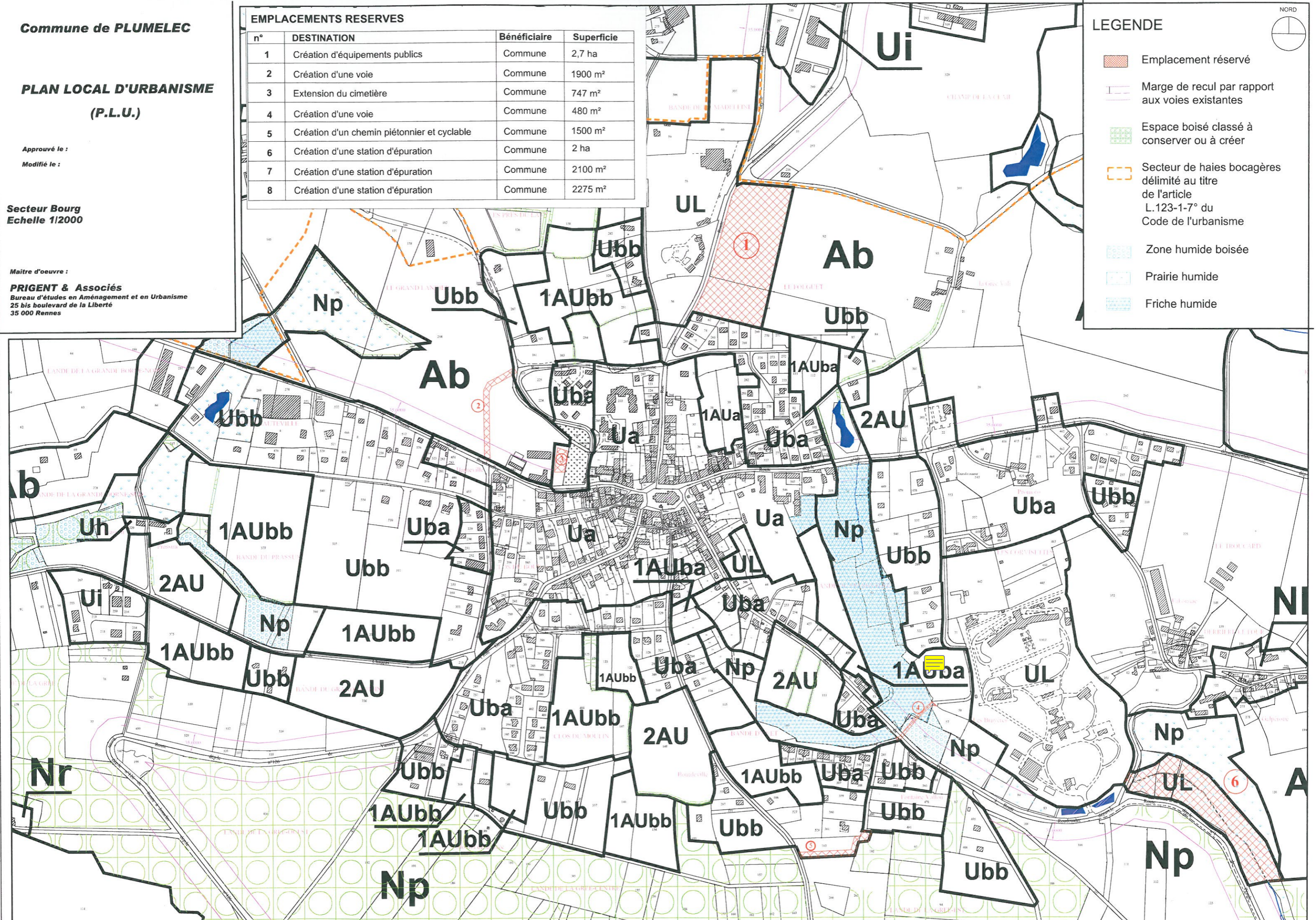
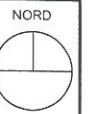
Maitre d'oeuvre :
PRIGENT & Associés
Bureau d'études en Aménagement et en Urbanisme
25 bis boulevard de la Liberté
35 000 Rennes

EMPLACEMENTS RESERVES

| n° | DESTINATION | Bénéficiaire | Superficie |
|----|---|--------------|---------------------|
| 1 | Création d'équipements publics | Commune | 2,7 ha |
| 2 | Création d'une voie | Commune | 1900 m ² |
| 3 | Extension du cimetière | Commune | 747 m ² |
| 4 | Création d'une voie | Commune | 480 m ² |
| 5 | Création d'un chemin piétonnier et cyclable | Commune | 1500 m ² |
| 6 | Création d'une station d'épuration | Commune | 2 ha |
| 7 | Création d'une station d'épuration | Commune | 2100 m ² |
| 8 | Création d'une station d'épuration | Commune | 2275 m ² |

LEGENDE

-  Emplacement réservé
-  Marge de recul par rapport aux voies existantes
-  Espace boisé classé à conserver ou à créer
-  Secteur de haies bocagères délimité au titre de l'article L.123-1-7° du Code de l'urbanisme
-  Zone humide boisée
-  Prairie humide
-  Friche humide



EXTRAIT DE ZONAGE APRES LA MODIFICATION SIMPLIFIEE

Echelle : 1/2000

4 mars 2010

